



Mikołów, dnia 28.03.2018r.

Znak sprawy: BMU.6727.578.165.2018.GK

INVEST-MAP
Łukasz MUZYK
Al. Korfantego 55/33
40-161 Katowice

W odpowiedzi na wniosek nr **165/2018** z dnia **16-03-2018** w sprawie wydania wypisu i/lub wrysu przekazuję **wypis i wyrys** z miejscowego planu zagospodarowania przestrzennego dla działek położonych w rejonie : Fitelberga i Wierzbowej :

Uchwała Nr XXIX/437/2004 Rady Miejskiej Mikołowa z dnia 28.12.2004r.
(Dziennik Urzędowy woj. Śląskiego Nr 16, poz. 427 z dnia 07.02.2005r.) :

- Działka 3 oznaczona jest symbolami : 10MN, 9ZI, K49L1/2.
- Działka 12 oznaczona jest symbolami : 10MN, 7RP, K49L1/2.
- Działka 13 oznaczona jest symbolami : 10MN, 7RP, K49L1/2.
- Działka 191/4 oznaczona jest symbolami : 10MN, K49L1/2.
- Działka 192/4 oznaczona jest symbolami : 10MN, 7RP, K49L1/2.
- Działka 256/9 oznaczona jest symbolami : 12MN, K49L1/2.
- Działka 262/9 oznaczona jest symbolami : 12MN, K49L1/2.
- Działka 336/9 oznaczona jest symbolami : 12MN, K49L1/2, K51D.
- Działka 345/104 oznaczona jest symbolami : 6RU.
- Działka 347/104 oznaczona jest symbolami : 6RU, 5ZE.
- Działka 350/14 oznaczona jest symbolami : 10MN, K51D.
- Działka 351/14 oznaczona jest symbolami : 10MN, 7RP, K51D.
- Działka 361/9 oznaczona jest symbolami : 11MN, K49L1/2.
- Działka 371/1 oznaczona jest symbolami : K2GP2/2.
- Działka 375/5 oznaczona jest symbolami : K2GP2/2.
- Działka 377/2 oznaczona jest symbolami : K2GP2/2.
- Działka 377/3 **nie widnieje w ewidencji działek.**
- Działka 380/5 oznaczona jest symbolami : K2GP2/2.
- Działka 381/5 oznaczona jest symbolami : 9ZI, K2GP2/2, K49L1/2.
- Działka 383/5 oznaczona jest symbolami : 11MN, 9ZI, K2GP2/2, K49L1/2.
- Działka 394/9 oznaczona jest symbolami : 11MN, K2GP2/2, K49L1/2.
- Działka 397/8 oznaczona jest symbolami : 11MN, K2GP2/2, K49L1/2.
- Działka 399/8 oznaczona jest symbolami : K2GP2/2.
- Działka 400/8 oznaczona jest symbolami : 11MN, K49L1/2.
- Działka 402/8 oznaczona jest symbolami : K2GP2/2.
- Działka 403/8 oznaczona jest symbolami : K2GP2/2.
- Działka 405/8 oznaczona jest symbolami : K2GP2/2.
- Działka 406/8 oznaczona jest symbolami : 3MN.
- Działka 412/8 oznaczona jest symbolami : 3MN, K2GP2/2, K150D.
- Działka 436/28 oznaczona jest symbolami : 13(a)MN, K48L1/2, K49L1/2.



- Działka 463/23 oznaczona jest symbolami : 13MN, K48L1/2, K52D.
Działka 468/23 oznaczona jest symbolami : 12MN, K52D.
Działka 469/23 oznaczona jest symbolami : 12MN, K52D.
Działka 493/2 oznaczona jest symbolami : 7RP, K49L1/2.
Działka 494/2 oznaczona jest symbolami : 7RP, K49L1/2.
Działka 495/1 oznaczona jest symbolami : 7RP, K49L1/2.
Działka 539/23 oznaczona jest symbolami : 14MNU, K48L1/2, K51D, K52D.
Działka 561/106 oznaczona jest symbolami : 4ZE, 7RP.
Działka 568/35 oznaczona jest symbolami : K150D.
Działka 583/9 oznaczona jest symbolami : K51D.
Działka 590/9 oznaczona jest symbolami : 11MN, K49L1/2.
Działka 597/9 oznaczona jest symbolami : 11MN, K49L1/2.
Działka 656/9 oznaczona jest symbolami : K49L1/2.
Działka 657/9 oznaczona jest symbolami : 11MN, K49L1/2.
Działka 659/9 oznaczona jest symbolami : K49L1/2.
Działka 667/35 oznaczona jest symbolami : K150D.
Działka 697/105 oznaczona jest symbolami : 5ZE.
Działka 707/34 oznaczona jest symbolami : 13(a)MN, K49L1/2.
Działka 721/14 oznaczona jest symbolami : 10MN, K51D.
Działka 722/14 oznaczona jest symbolami : 10MN, 7RP, K49L1/2.
Działka 726/54 oznaczona jest symbolami : K49L1/2.
Działka 727/54 oznaczona jest symbolami : 12MN, K48L1/2, K49L1/2.
Działka 728/14 oznaczona jest symbolami : 14MNU.
Działka 729/14 oznaczona jest symbolami : 14MNU.
Działka 737/14 oznaczona jest symbolami : 14MNU.
Działka 738/14 oznaczona jest symbolami : 14MNU, K51D.
Działka 741/9 oznaczona jest symbolami : 12MN.
Działka 742/9 oznaczona jest symbolami : 12MN.
Działka 744/9 oznaczona jest symbolami : 12MN.
Działka 745/9 oznaczona jest symbolami : 12MN.
Działka 748/8 oznaczona jest symbolami : 3MN, K150D.
Działka 748/96 oznaczona jest symbolami : K2GP2/2, K15Z1/2.
Działka 754/73 oznaczona jest symbolami : K2GP2/2, K15Z1/2, 3(a)UR/KS.
Działka 757/9 nie widnieje w ewidencji działek.
Działka 914/73 oznaczona jest symbolami : K2GP2/2.
Działka 915/96 oznaczona jest symbolami : K2GP2/2.
Działka 916/107 oznaczona jest symbolami : K2GP2/2.
Działka 917/99 oznaczona jest symbolami : K2GP2/2.
Działka 918/99 oznaczona jest symbolami : 4ZE, 7RP, K2GP2/2.
Działka 939/107 oznaczona jest symbolami : 7RP, K2GP2/2.
Działka 942/73 oznaczona jest symbolami : 7RP, K2GP2/2.
Działka 943/73 oznaczona jest symbolami : 7RP.
Działka 944/96 oznaczona jest symbolami : 7RP, K2GP2/2.
Działka 945/96 oznaczona jest symbolami : 7RP, K2GP2/2.
Działka 1046/69 oznaczona jest symbolami : K2GP2/2.
Działka 1048/126 oznaczona jest symbolami : K2GP2/2.
Działka 1639/105 oznaczona jest symbolami : 6RU.
Działka 1640/105 oznaczona jest symbolami : 6RU.
Działka 1676/105 oznaczona jest symbolami : 5ZE.
Działka 1680/109 oznaczona jest symbolami : 4ZE, 5ZE, K2GP2/2.
Działka 1683/105 oznaczona jest symbolami : 5ZE.
Działka 1705/105 oznaczona jest symbolami : 5ZE.
Działka 1706/105 oznaczona jest symbolami : 5ZE, 6RU.
Działka 1708/105 oznaczona jest symbolami : 4ZE, 5ZE, 6RU, 317KK.
Działka 1709/105 oznaczona jest symbolami : 5ZE.
Działka 1710/105 oznaczona jest symbolami : 5ZE.

TELEFON 0048
FAX
SEKRETARIAT
E-mail
WWW:

+ 32 32 48 500
32 32 48 400
32 32 48 505
um@mikolow.eu
<http://mikolow.eu>



URZĄD MIASTA MIKOŁÓW
Rynek 16
PL - 43-190 MIKOŁÓW

Działka 1711/105 oznaczona jest symbolami : 5ZE, 6RU.
Działka 1712/105 oznaczona jest symbolami : 5ZE.
Działka 1713/105 oznaczona jest symbolami : 5ZE.
Działka 1714/105 oznaczona jest symbolami : 5ZE, 6RU.
Działka 1718/105 oznaczona jest symbolami : 5ZE.

Uchwała Nr L/1030/2010 Rady Miejskiej Mikołowa z dnia 28.09.2010r.
(Dziennik Urzędowy woj. Śląskiego Nr 249, poz. 3825 z dnia 29.11.2010r.) :

Działka 1708/105 oznaczona jest symbolami : U01, ZE01, KDL01.

Uchwała Nr XXXI/4010/2000 Rady Miejskiej Mikołowa z dnia 29.08.2000r.
(Dziennik Urzędowy woj. Śląskiego Nr 39, poz. 568 z dnia 20.10.2000r.) :

Działki 1046/69, 1048/126, 1414/69 oznaczone są symbolami : a1 RO+ZP+UT+ZK.

Uchwała Nr XXVI/370/2004 Rady Miejskiej Mikołowa z dnia 28.09.2004r.
(Dziennik Urzędowy woj. Śląskiego Nr 109, poz. 3093 z dnia 17.11.2004r.) :

Działka 1576/69 oznaczona jest symbolami : a/RZ, b/U+US, KDW.

UWAGA : Dla terenu, którego dotyczy wnioski o wydanie wypisu i wrysu z planu, nie wyznaczono obszaru zdegradowanego, ani obszaru rewitalizacji (na podstawie Ustawy z dnia 09.10.2015r. o rewitalizacji – Dz. U. Z 26.05.2017, poz. 1023).

KIEROWNIK
Biura Zagospodarowania
Przebieżnego
[Signature]
mgr inż. Jan Kasa

Oplata skarbowa

300 zł na pdst. Ustawy z dnia 16 listopada 2006r. o opłacie skarbowej (t.j. Dz. U. z 2016, poz.1827)

GK_{us}

**UCHWAŁA NR XXXI/401/2000
RADY MIEJSKIEJ W MIKOŁOWIE**

z dnia 29 sierpnia 2000 r.

**W SPRAWIE ZMIANY FRAGMENTÓW MIEJSCOWEGO PLANU OGÓLNEGO
ZAGOSPODAROWANIA PRZESTRZENNEGO MIASTA MIKOŁOWA DLA TERENÓW
POŁOŻONYCH W MIKOŁOWIE - MOKREM Z PRZEZNACZENIEM ICH NA TERENY O
CHARAKTERZE ZESPOŁU PRZYRODNICZO- KRAJOBRAZOWEGO ORAZ OGRÓD
BOTANICZNY.**

Na podstawie art. 26 ustawy z dnia 7 lipca 1994 roku o zagospodarowaniu przestrzennym (tj. Dz. U. Nr 15 z 1999r. poz. 139 z późniejszymi zmianami) oraz art. 18 ust. 2 pkt 5 i art. 40 ust. 1 ustawy z dnia 8 marca 1990 roku o samorządzie gminnym (tj. Dz. U. Nr 13 z 1996r., poz. 74 z późniejszymi zmianami) na wniosek Zarządu Miasta, po zaopiniowaniu przez Komisję d/s Rozwoju Miasta,

Rada Miejska Mikołowa uchwała:

Zmianę fragmentów Miejscowego Planu Ogólnego Zagospodarowania Przestrzennego Miasta Mikołowa (zatwierdzonego Uchwałą Rady Miejskiej Mikołowa Nr XX/161/92 z dnia 21.01.1992r. ogłoszoną w Dz. U. Wojwództwa Katowickiego nr 4 poz. 52 z dnia 27.04.92r.) dla terenów w Mikołow-Mokrem z przeznaczeniem na tereny o charakterze zespołu przyrodniczo-krajobrazowego i tereny Ogrodu Botanicznego, w obszarze objętym uchwałami Rady Miejskiej Nr XXXVIII/347/97 z dnia 18.03.97, Nr XXXVIII/348/97 z dnia 18.03.97r. i NR XLV/410/97 z dnia 26.08.97r. zwane dalej - "zmianami planu".

Rozdział I

PRZEPISY OGÓLNE

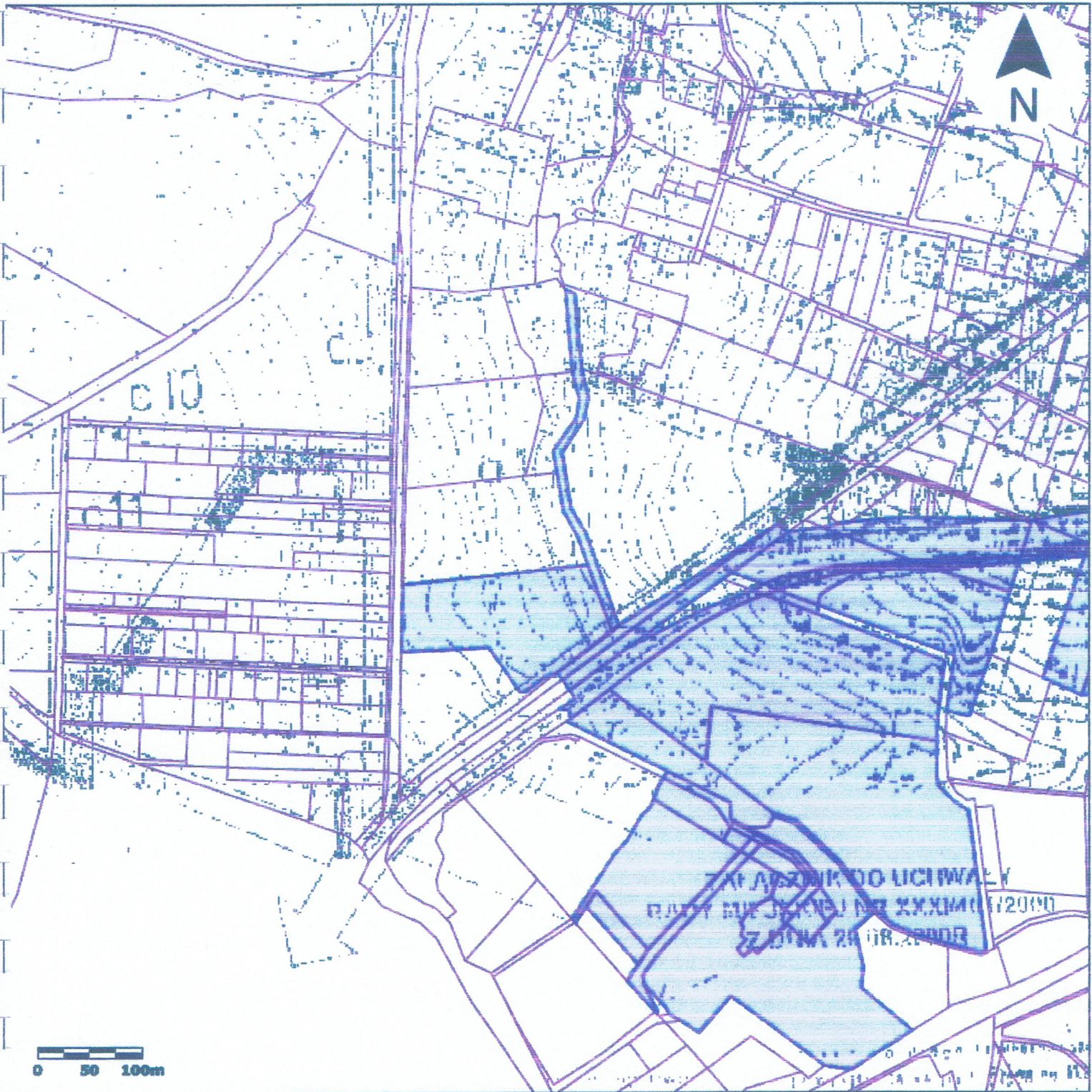
1. Zmiany planu obejmują nizej położone obszary:

- a) część jednostek D94RP, D95RZ, D127ZP, D128MN, obejmujących działki lub ich części o nr: 921/27, 897/23, 868/21, 799/59, 867/18, 20a, 1305/9, 6, 1, 1409/69, 1410/69, 1411/69, 1412/69, 1413/69, 1414/69, 1415/69, 1416/69, 337/55, 338/55, 336/52, 57,58, 326/63, 296/59, 295/59, 297/61, 220/62, 221/64, 65, 67, 66, położonych wzdłuż ulicy 22 Lipca,
- b) część jednostek D2ZL, D6RP, D7RP, D99RP, D105NUZL, D116ZL, D119RZ, obejmujących działki lub ich części o nr: 169/89; 295/104, 642/109, 640/109, 203/109, 332/109, 333/109, 334/109, 335/109, 526/116, 527/116, 433/117(605/117,606/117), 118, 122, 125, 201/117, 544/126, 545/126, 302/123, 543/124, 229/128, 228/127, 305/127, 620/127, 596/129, 613/129, 615/129, 616/129), 199/130, 534/123, 533/129, 214/132, 215/133, 648/133, 649/133, 160/135, 312/134, 162/135, 664/134, 660/136, 659/136, 552/137, 547/137, 548/137, 549/138, 579/137, 550/137, 551/137, 257/143, 256/142, 258/142, 465/137, 566/136, 583/143, 141, 558/144, 540/144, 557/144, 556/144, 555/144, 554/144, 553/144, 563/149, 562/149, 561/149, 360/49, 564/149, 559/144, 252/153, 253/154, 629/149, 457/149, 658/152; 473/7, 495/4, 355/38, 487/38, 340/3, 344/13, 466/3, 464/7, 236/7, 39, 497/9, 498/11, 505/12, 503/13, 502/13, 335/12, 336/12, 376/12, 346/13, 347/13, 348/13, położonych wzdłuż ulicy Sosnowej,
- c) część jednostek D1RP, D2ZL, D3RZ, D4RZ, D5RP, D7RP, D8ZL, D97RP, D97aMU, D99RP, D108NI, D117RZ, D118RP, D127ZP, E58RZ, E60RZ, E61RP, E65MR, E66MR, E67NUZP, H12RZ, H13W, H14W, obejmujących działki lub ich części o nr.: 36, 37, 38, 98/39, 99/39, 40, 41, 74, 301/93, 260/93, 239/33, 240/93, 70; 63, 62, 61, 60, 58, 57, 33, 35, 230/71, 64, 59, 34, 32, 214/25, 213/25, 212/24, 211/24,

Wyrys z: Zmiana fragmentów miejscowego planu ogólnego zagospodarowania przestrzennego miasta Mikołowa dla terenów położonych w Mikołowie-Mokrem z przeznaczeniem ich na tereny o charakterze zespołu przyrodniczo-krajobrazowego oraz ogród botaniczny

Numer uchwały: XXXI/401/2000 z dnia 29.08.2000

1:5000



KIEROWNIK
Biura Zagospodarowania
Przestrzennego
mgr inż. Hanna Nisa

**UCHWAŁA NR XXVI/370/2004
RADY MIEJSKIEJ MIKOŁOWA**

z dnia 28 września 2004 r.

**W sprawie uchwalenia zmiany miejscowego planu zagospodarowania przestrzennego fragmentu
miasta Mikołowa**

Na podstawie art. 7 ust. 1 pkt 1, art. 18 ust. 2 pkt 5, art. 40 ust. 1, art. 41 ust. 1 i art. 42 ustawy z dnia 8.03.1990 r. o samorządzie gminnym (t.j. Dz. U. nr 142, poz. 1591 z 2001 r. z późniejszymi zmianami) oraz art. 14, 15 i 20 ustawy z dnia 27.03.2003 roku o planowaniu i zagospodarowaniu przestrzennym (Dz. U. nr 80 z 2003 r., poz. 717, z późniejszą zmianą), a także na podstawie uchwały nr LI/669/2002 z dnia 22 stycznia 2002 roku Rady Miejskiej w Mikołowie w sprawie przystąpienia do sporządzenia ww. miejscowego planu zagospodarowania przestrzennego, na wniosek burmistrza miasta Mikołowa, po stwierdzeniu zgodności z ustaleniami Studium Uwarunkowań i Kierunków Zagospodarowania Przestrzennego Miasta Mikołowa, uchwalonego przez Radę Miejską Mikołowa uchwałą nr XX/247/99 z dnia 14.grudnia 1999 roku oraz po zaopiniowaniu przez Miejską Komisję Urbanistyczno-Architektoniczną.

Rada Miejska w Mikołowie uchwała:

Zmianę Miejscowego Planu Zagospodarowania Przestrzennego Miasta Mikołowa zatwierdzonego uchwałą Rady Miejskiej w Mikołowie nr XXXI/401/2000 z dnia 29 sierpnia 2000 roku (ogłoszoną w Dzienniku Urzędowym Województwa Śląskiego nr 39, poz. 568 z dnia 20 października 2000 r.), obejmującą część jednostki A1 w granicach działki 1413/69 przyległej do ul. 22 Lipca i ul. Cieszyńskiej - zwaną dalej "Planem".

§ 1.

Plan obejmuje tereny w granicach przedstawionych na rysunku Planu, stanowiącym integralną część niniejszej uchwały.

§ 2.

W obrębie obszaru objętego Planem wyznacza się teren objęty całkowitym zakazem zabudowy, oznaczony na rysunku Planu następującym symbolem:

- a/RZ - z przeznaczeniem na tereny adaptowanych łąk w ramach wartościowej przyrodniczo części doliny potoku Promna.

§ 3.

W obrębie pozostałych obszarów objętych Planem wyznacza się następujące tereny, oznaczone na rysunku Planu następującymi symbolami:

- b/U + US - jako obszar z przeznaczeniem na tereny nieuciążliwych usług (w tym rekreacji);
- c/UOK + KDW - jako obszar z przeznaczeniem na teren nieuciążliwych usług obsługi komunikacji (stacja paliw) z drogą wewnętrzną klasy "L" (lokalna);
- d/UOKP - jako obszar z przeznaczeniem na teren usług obsługi komunikacji (parking).

§ 4.

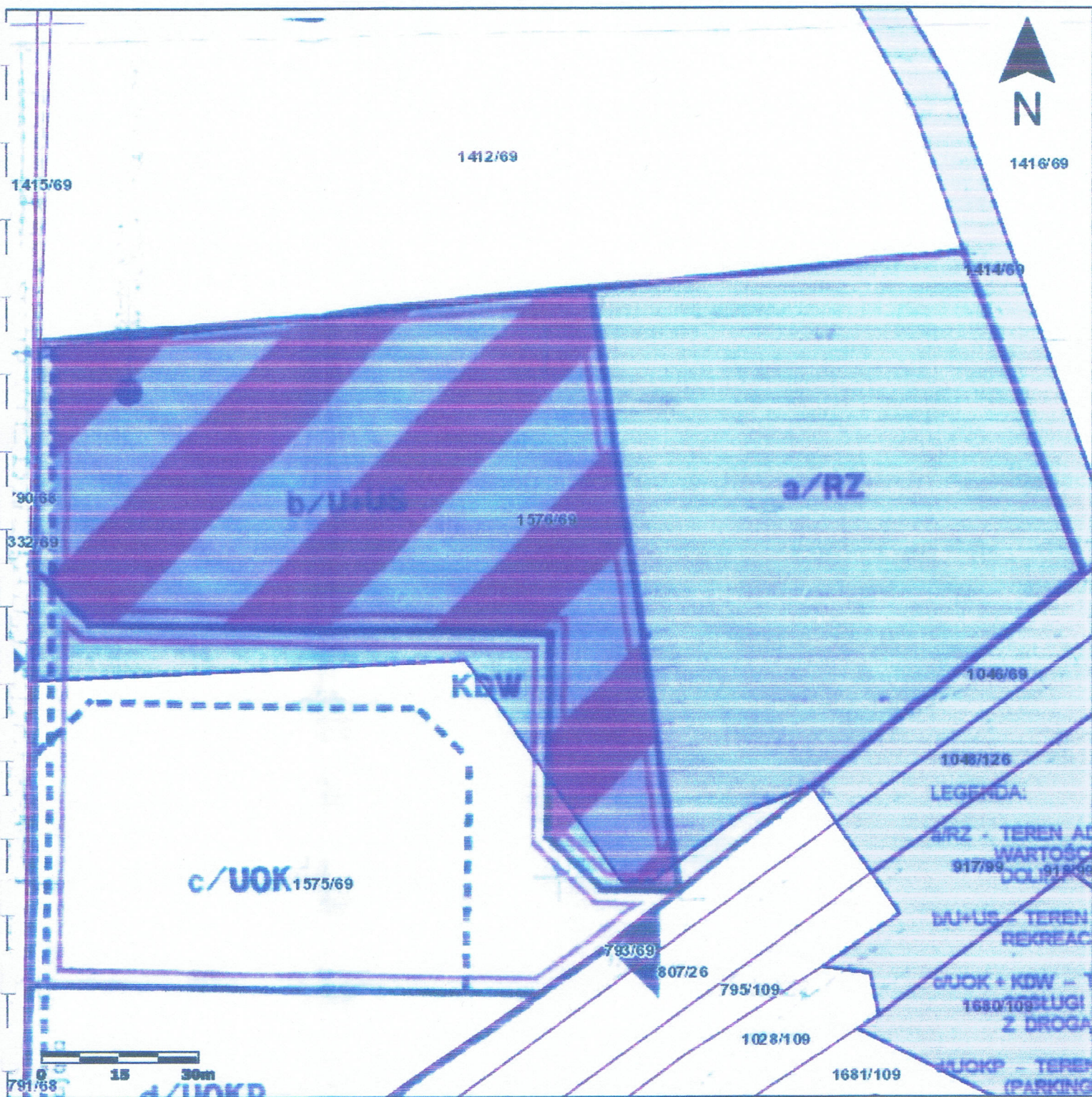
Ustala się następujące zasady zagospodarowania przestrzennego:

KIEROWNIK
Biura Zagospodarowania
Przestrzennego
[Podpis]
mgr Dariusz Nasa

Wyrys z: Zmiana miejscowego planu zagospodarowania przestrzennego fragmentu miasta Mikołowa obejmująca część jednostki A1 w granicach działki 1413/69 przyległej do ul.22 Lipca i ul.Cieszyńskiej

Numer uchwały: XXVI/370/2004 z dnia 28.09.2004

1:1000



KIEROWNIK
Biura Zagospodarowania
Przestrzennego
mgr Dariusz Hasi

**UCHWAŁA NR XXIX/437/2004
RADY MIEJSKIEJ W MIKOŁOWIE**

z dnia 28 grudnia 2004 r.

**W sprawie uchwalenia miejscowego planu zagospodarowania przestrzennego fragmentu miasta
Mikołowa**

Na podstawie art. 18 ust. 2 pkt 5, art. 40 ust. 1, art. 42 i art. 41 ust. 1 ustawy z dnia 8.03.1990 r. o samorządzie gminnym (t.j. Dz. U. nr 142, poz. 1591 z 2001 r. z późniejszymi zmianami) oraz art. 18 ust. 2 pkt 11 ustawy o zagospodarowaniu przestrzennym z dnia 7.07.1994 roku (t.j. Dz. U. nr 15, poz. 139 z 1999 r.) i art. 85 ust. 2 ustawy z dnia 27.03.2003 roku o planowaniu i zagospodarowaniu przestrzennym (Dz. U. nr 80, poz. 717 z 2003 r. z późn. zm.),

Rada Miejska w Mikołowie uchwala:

§ 1.

Miejscowy plan zagospodarowania przestrzennego fragmentu miasta Mikołowa i przyjmuje ustalenia planu jako przepisy gminne.

§ 2.

Plan obejmuje obszar w granicach wyznaczonych ulicami: Cieszyńska - Beskidzka - Bielska - Pszczyńska - granica miasta (obszar określony w uchwale nr XXII/281/2000 Rady Miejskiej Mikołowa z dn. 18 stycznia 2000 r.) z wyłączeniem terenu opracowanego w skali 1 : 1 000 określonego w §1 pkt 1 uchwały nr XLIV/548/2001 Rady Miejskiej Mikołowa z dn. 26 czerwca 2001 roku oraz terenu obejmującego działki nr 841/69 i 846/83 przy ul. Stara Droga (obszar określony w uchwale nr XXVIII/413/2004 Rady Miejskiej Mikołowa z dnia 30 listopada 2004 r.). Granice terenu objętego opracowaniem określa rysunek planu w skali 1 : 5 000, stanowiący integralną część uchwały.

§ 3.

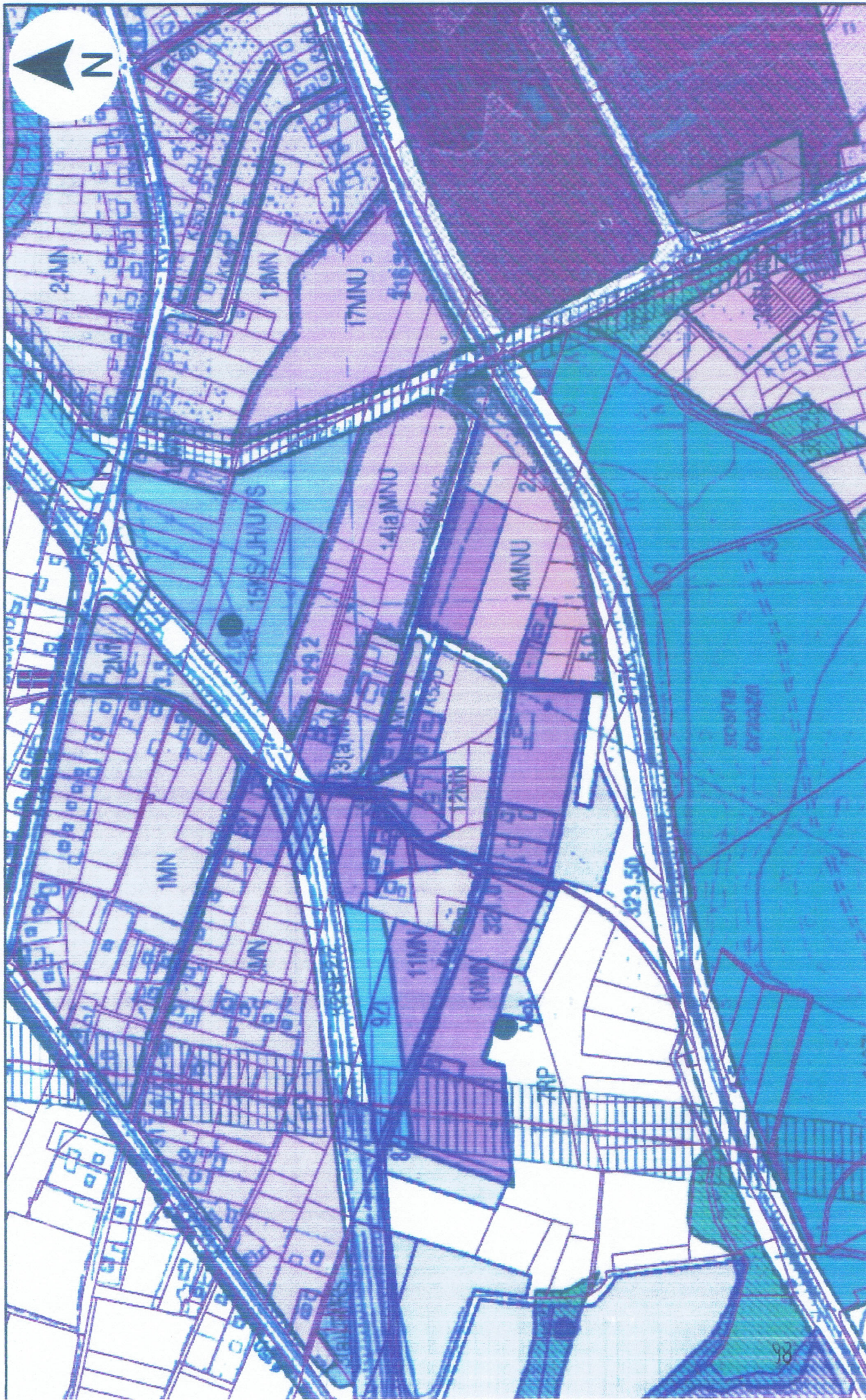
Ilekroć w przepisach niniejszej uchwały mowa jest o ustaleniu określonego przeznaczenia terenu, oznacza to zakaz realizacji innego przeznaczenia terenu.

§ 4.

Ilekroć w przepisach niniejszej uchwały mowa jest o:

1. planie - należy przez to rozumieć ustalenia dotyczące obszaru określonego §2 niniejszej uchwały,
2. rysunku planu - należy przez to rozumieć rysunek planu na mapie w skali 1 : 5 000 stanowiący załącznik do niniejszej uchwały i rysunek planu oraz rozgraniczenia przestrzeni miejskiej sporządzone na mapie w skali 1 : 1 000, stanowiące załączniki do niniejszej uchwały,
3. przepisach szczególnych - należy przez to rozumieć przepisy ustaw wraz z aktami wykonawczymi, normy branżowe oraz ograniczenia w dysponowaniu terenami wynikające z **prawomocnych decyzji administracyjnych**,

Biurowo Miejskie w Mikołowie
Biuro Zagospodarowania
Przestrzennego
mgr Sławomir Hase
4. użytkowaniu podstawowym - należy przez to rozumieć ustalony w planie rodzaj użytkowania terenów w obrębie obszaru wyznaczonego liniami rozgraniczającymi, któremu winny być podporządkowane inne



**UCHWAŁA NR L/1030/2010
RADY MIEJSKIEJ MIKOŁOWA**

z dnia 28 września 2010 r.

w sprawie zmian miejscowego planu zagospodarowania przestrzennego miasta Mikołowa (obszar „CENTRUM”)

Na podstawie art.18 ust.2 pkt.5, art.40 ust.1 i art.41 ust.1 ustawy z dnia 8 marca 1990r. o samorządzie gminnym (tj. Dz.U. Nr 142 z 2001r., poz. 1591, z późniejszymi zmianami), art.13 pkt.2 ustawy z dnia 20 lipca 2000r. o ogłaszaniu aktów normatywnych i niektórych innych aktów prawnych (tj. Dz.U. Nr 17 z 2010 r. poz. 95) oraz art.14 ust.8, art.15 ust.1, art. 20 ust. 1 i art. 29 ust.1 Ustawy z dnia 27 marca 2003r. o planowaniu i zagospodarowaniu przestrzennym (Dz.U. Nr 80 poz. 717 z 2003r.) w związku z Uchwałą Rady Miejskiej X/149/2007 z dnia 26 czerwca 2007r., po stwierdzeniu zgodności projektu zmian miejscowego planu zagospodarowania przestrzennego miasta Mikołowa z ustaleniami Studium uwarunkowań i kierunków zagospodarowania przestrzennego miasta Mikołowa, uchwalonego uchwałą Rady Miejskiej Mikołowa Nr XX/247/99 z dnia 14 grudnia 1999r. wraz ze zmianami przyjętymi uchwałą Rady Miejskiej Mikołowa Nr XXXV/540/2005 z dnia 28 czerwca 2005r., na wniosek Burmistrza Miasta Mikołowa Rada Miejska Mikołowa uchwała:

§ 1.

Zmiany Miejscowego planu zagospodarowania przestrzennego fragmentu miasta Mikołowa obszar „CENTRUM” zatwierdzonego uchwałą Rady Miejskiej Mikołowa Nr XXIX/437/2004 z dnia 28 grudnia 2004r. (ogłoszona w Dzienniku Urzędowym Województwa Śląskiego Nr 16 poz. 427 z dnia 7 lutego 2005r.) dla terenów:

1. w obrębie części działki nr 695/105 o powierzchni ok. 0,60 ha, położony przy ulicy Fitelberga;
2. w obrębie działki nr 502/28 o powierzchni ok. 0,28 ha, położony przy ulicy Jaskólczej;
3. w obrębie działki nr 2536/66 o powierzchni ok. 0,25 ha, położony przy ulicy Bromboszcza;
4. w obrębie działki nr 1462/82 o powierzchni ok. 0,41 ha, położony przy ulicy Młyńskiej;
5. w obrębie działek nr 1394/85, 981/15 o powierzchni ok. 0,95 ha, położony przy ulicy Przyjaciół;
6. w obrębie działek nr 1742/1, 1749/1, 1745/1 oraz części działki 1752/1 o powierzchni ok. 1,55 ha, położony przy ulicy Wodociągowej;
7. w obrębie działek nr 2396/81, 2395/81 o powierzchni ok. 0,08 ha, położony przy ulicy Konstytucji 3-go Maja. zwane dalej „planem”.

§ 2.

1. Ustaleniami planu są:

- 1) tekst planu stanowiący niniejszą uchwałą;
- 2) rysunek planu w skali 1 : 1 000, który obowiązuje w zakresie określonym niniejszą uchwałą jest integralną częścią w formie załączników graficznych:
 - a) załącznik Nr 1A – rysunek planu w skali 1:1000 obejmujący obszar części działki nr 695/105 o

KIEROWNIK
Biura Zagospodarowania
Przestrzennego
(A)
mgr Barbara Nasa